












Tegnforklaring

<i>Reguleringsplan-Bebyggelse og anlegg (</i>	
	Boligbebyggelse
	Barnehage
	Renovasjonsanlegg
	Lekeplass
<i>Reguleringsplan-Samferdselsanlegg og t</i>	
	Veg
	Kjøreveg
	Fortau
	Gang/sykelveg
	Annen veggrunn - tekniske anlegg
	Parkering
	Parkeringsplasser med bestemmelser
<i>Reguleringsplan-Grønnstruktur (PBL2008</i>	
	Friområde
<i>Reguleringsplan- Landbruks-, natur og f</i>	
	Jordbruk
	Friluftsmål
<i>Reguleringsplan- Bruk og vern av sjø og</i>	
	Naturområde i sjø og vassdrag med tilhø
<i>Reguleringsplan-Hensynsoner (PBL2008</i>	
	Faresone - Ras- og skredfare
	Sikringsone - Frisikt
	Angitthensynsone - Hensyn grønnstruku
<i>Reguleringsplan-Juridiske linjer og punkt</i>	
	Sikringsonegrense
	Angitthensyngrense
<i>Reguleringsplan-Felles for PBL 1985 og</i>	
	Regulerings- og bebyggelsesplanområde
	Regulerings- og bebyggelsesplanområde
	Planens begrensning
	Faresonegrense
	Formålsgrense
	Regulert tomtegrense
	Eiendomsgrense som skal oppheves
	Byggegrense
	Planlagt bebyggelse
	Bebyggelse som inngår i planen
	Regulert senterlinje
	Frisiktslinje
	Regulert kant kjørebane
	Regulert parkeringsfelt
	Målelinje/Avstandslinje
	Avkjørsel
Abc	Påskrift feltnavn
Abc	Påskrift reguleringsformål/arealformål
Abc	Påskrift areal
Abc	Påskrift utnytting
Abc	Påskrift bredde
Abc	Påskrift radius
Abc	Påskrift plantilbehør
Abc	Regulerings- og bebyggelsesplan - påskri
<i>Matrikelkart</i>	
	Grunneiendom
	Hjelpelinje veg
	Hjelpelinje fiktiv
	Hjelpelinje vannkant
	Skissenøyaktighet (metode 80 / 81 / 82)
	Grense <= 10 cm
	Grense <= 30 cm
	Grense < 200 cm